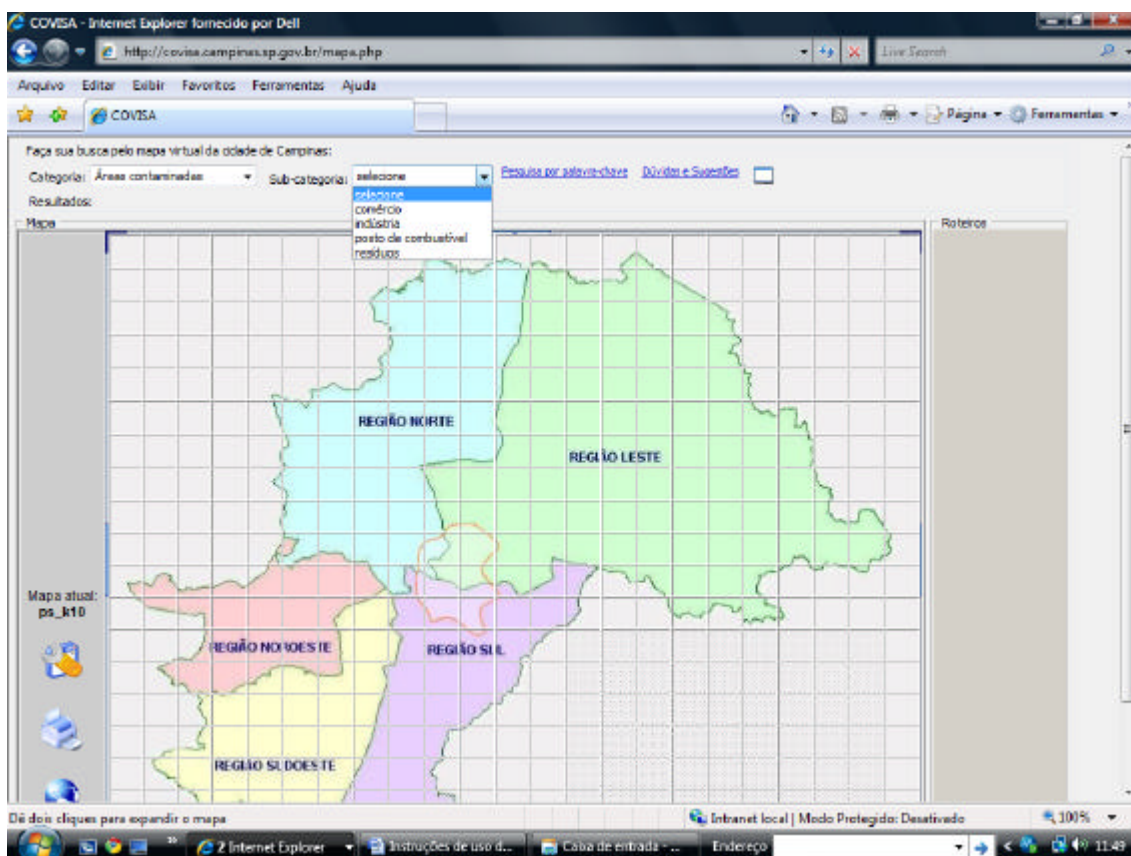
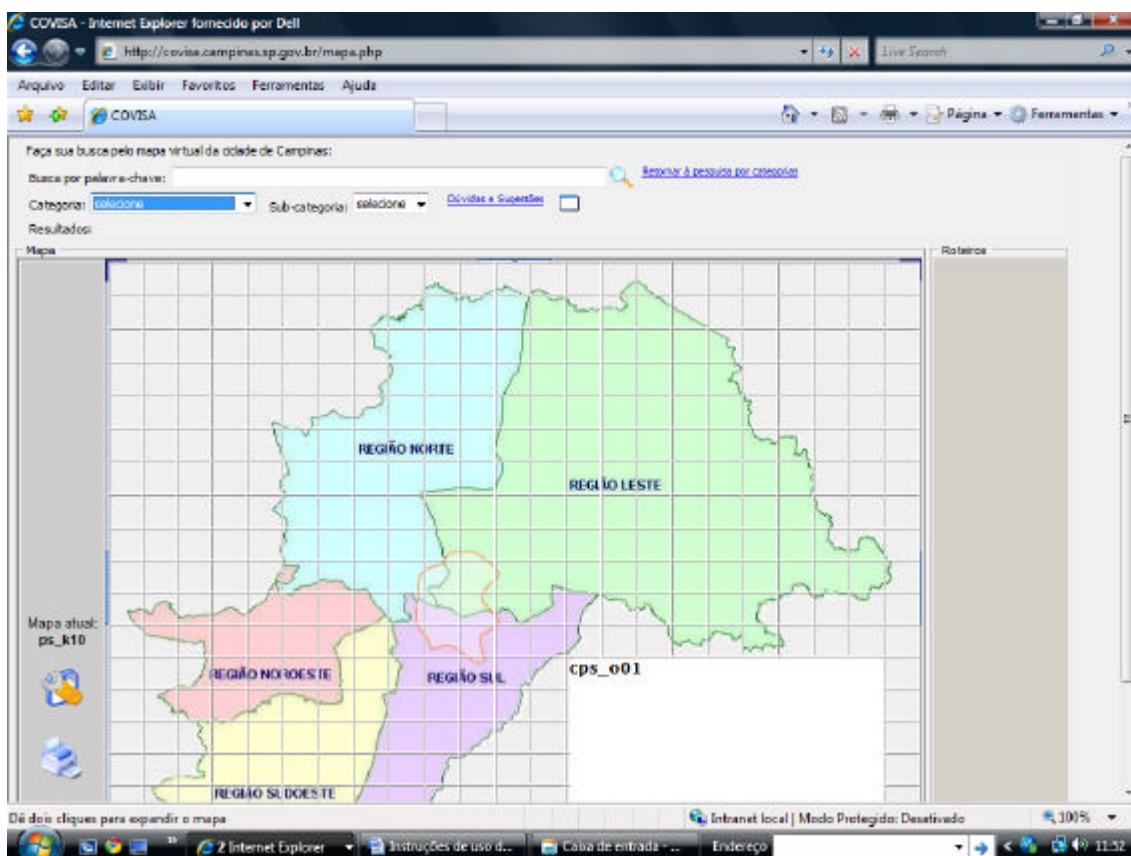


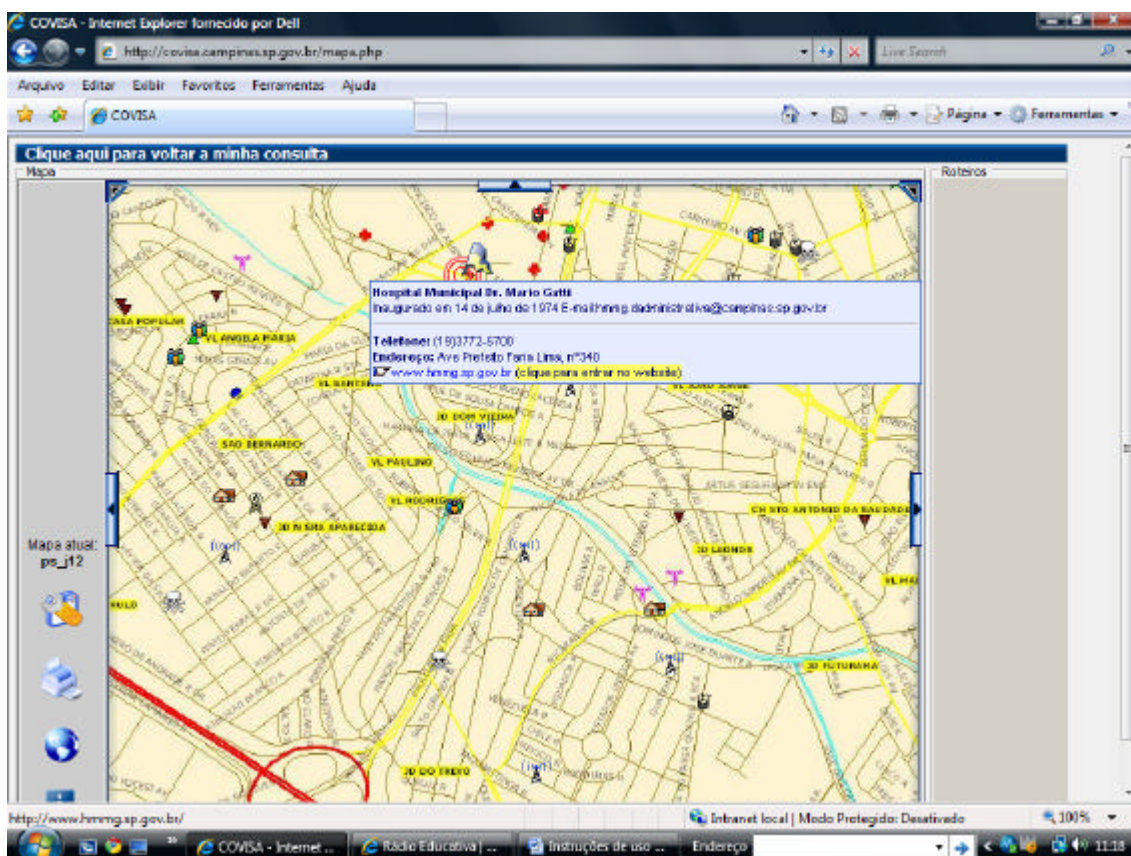
Ao entrar no MAPA DIGITAL (<http://covisa.campinas.sp.gov.br/mapa.php>) aparecerá a seguinte tela, o usuário poderá buscar os temas da Vigilância em Saúde Ambiental por categoria ou por nome. Na busca por categoria, o usuário seleciona a **categoria** e em seguida seleciona a **sub-categoria** do objeto de interesse. Aparecerá uma lista de nomes em **Resultados**.



Se desejar buscar por nome, o usuário deve clicar em **Pesquisa por palavra-chave** e digitar o nome (ou parte do nome ou do endereço) do estabelecimento, em seguida clicar sobre a lupa.



Ao encontrar o estabelecimento clique sobre o nome. Você será direcionado para o mapa que o contém. A bandeira azul e amarela representa o estabelecimento procurado. Ao passar o mouse sobre a bandeira, as informações sobre o estabelecimento serão apresentadas na tela. Ao clicar sobre a bandeira, o usuário é redirecionado ao website do estabelecimento, se houver.



Para continuar a buscar por outros estabelecimentos, clique no botão "**Clique aqui para voltar a minha consulta**".

